



















241.10 WYKŁADZ DO DOKŁADU (1:100 m)

[illegible]

The technical drawing consists of two parts: a cross-section profile at the top and a plan view below it.

- Cross-section Profile:** Shows a sloped ground surface starting from a point labeled "UT 240.87 PLOŠŤ". The slope is indicated by a dashed line with a vertical rise of 1000 and a horizontal run of 1500, resulting in a gradient of 6.6%. Below the ground surface is a solid red line representing the drainage channel bed, which has a constant depth of -1500. A dashed red line indicates the water level or a secondary boundary at -1800.
- Plan View:** Shows the layout of the drainage system. It includes three rectangular basins connected in series. Above the basins are dimensions: 5586, 6190, and 7100. Between the basins are labels: "P. PLOŠŤA-DLAŽBA" (Drainage Area) and "ZÁSTĚNA" (Wall). To the right of the third basin is another label: "P. PLOŠŤA-DLAŽBA".
- Right Side Details:** On the far right, there is a section labeled "BT-UT 240.20" above a hatched area. Below this, a label reads "STANDARDNÍ ÚVODNÍ STŘEŠKA" (Standard Gutter).
- Other Labels:** The central part of the plan view is labeled "INTERIÉROVÝ DRENÁŽOVÝ SYSTÉM" (Indoor Drainage System).

- LEGENDA STÁVAJÍCICH ZÁKLADOVÝCH KONSTRUKCIÍ A NOVÝCH VÝKOPŮ
- |   |   |  |
|---|---|--|
| STÁVAJÍCÍ KONSTRUKCE  |  | ZÁKLADOVÉ PATKY – NEJAZNĚJŠÍ STUPŇ                                 |
|   |  | ZÁKLADOVÉ PATKY – VYŠŠÍ STUPŇ                                      |
|   |  | ZÁKLADOVÉ TRAMBY/PRAHY   |
|   |  | ZÁKLADOVÉ PASY   |
|   |  | ZÁKLADY – DOBĚTNÁVKY   |
|   |  | OBRYSY ŽL. SÚPŮ  |
|   |  | VEJŠÍ HRANY GRUNDVÝVOVÝCH STĚN                                     |
| NOVÉ KONSTRUKCE   |  | VÝKOPY – PŮDORYS – OBYSTVEJENÉ JAMY (SPŮLNÁ HRANA)                 |
|   |  | VÝKOPY – ŽEZ – OBYS  |
|   |  | VÝKOPY – PŮDORYS – OBYSTVEJENÍ JAMY (HORNÍ HRANA – STĚNA S P.T.)   |
|   |  | VÝKOPY – PŮDORYS – ROZHRANÍ RŮZNÝCH VÝŠKOVÝCH ÚROVNÍ STAVEBNÍ JAMY |
|   |  | VÝKOPY PRO NOVÉ ZÁKLADOVÉ PASY                                     |
|   |  | VÝKOPY PRO NOVÉ ZÁKLADOVÉ KCE ÚNĚ, SČOŠŤ                           |
|   |  | ROVNANÁ ZEMĚNA   |
|   |  | ROZHRANÍ RŮZNÝCH VÝŠKOVÝCH ÚROVNÍ VÝKOPŮ PRO ZÁKL. PASY            |
|   |  | GRUNDVÝVOJOVÉ TERÉNY   |
|   |  | GRUNDVÝVOJOVÉ ÚPRAVNOVÉ TERÉNY                                     |
|  | PŘEBĚŽNÁ GRUNDVÝVOJOVÁ NÁVŠŤ  |  |

[illegible]